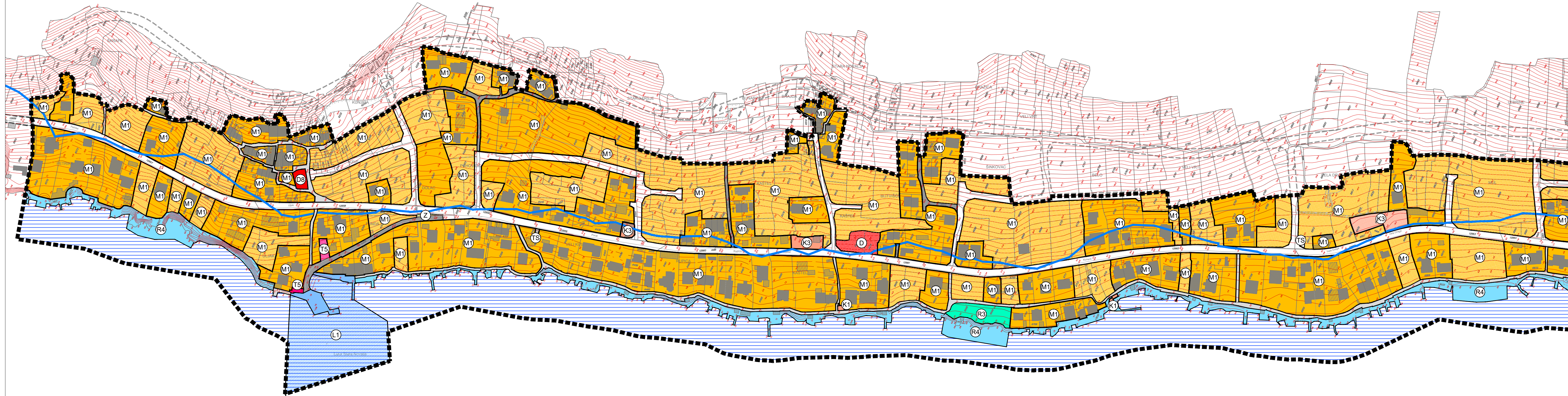
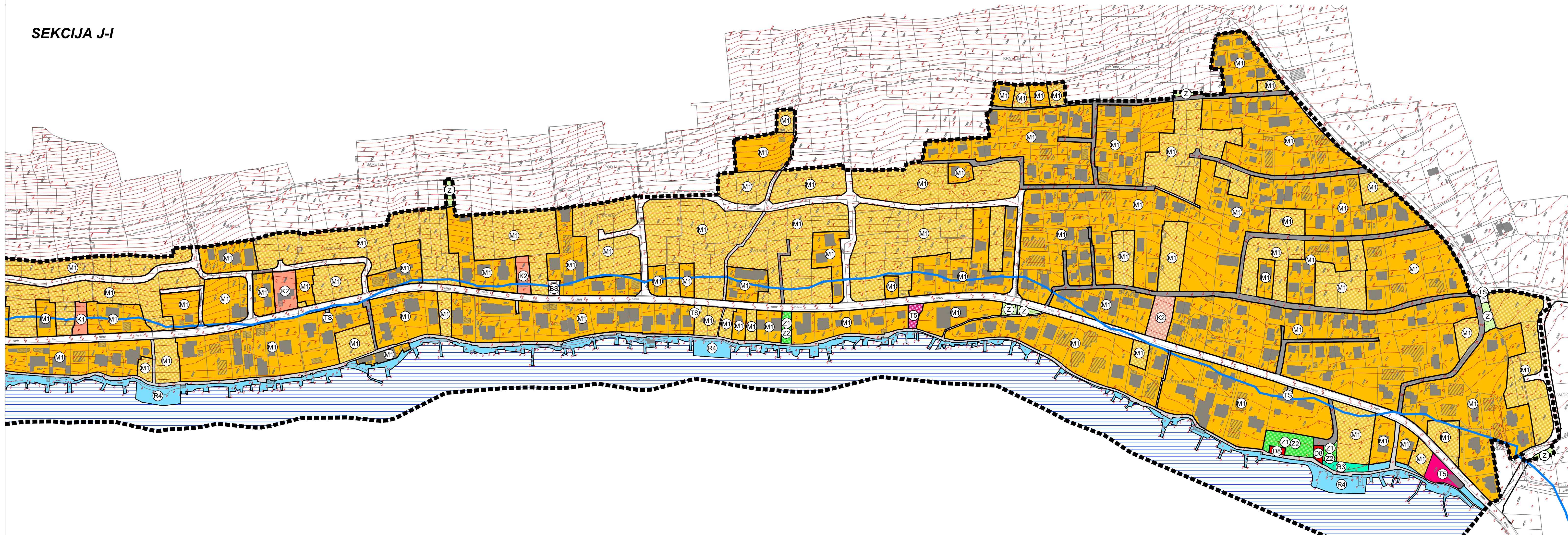


SEKCIJA S-Z

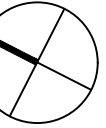


SEKCIJA J-I



URBANISTIČKI PLAN UREĐENJA  
NASELJA STARA NOVALJA  
- III. IZMJENE I DOPUNE -

0 20 40 100 200m M.J. 1 : 2 000



SEKCIJA S-Z

SEKCIJA J-I

GRANICE  
 ■■■■ GRANICA URBANISTIČKOG PLANA UREĐENJA

— ZASTIČENO OBALNO PODRUČJE  
 pojas na kopnu 70 metara od obalne linije

- RAZVOJ I UREĐENJE NASELJA
- MJEŠOVITA NAMJENA (M1 - pretežito stambena)
  - JAVNA I DRUŠTVENA NAMJENA (D - svih namjena, DS - vjerska)
  - GOSPODARSKA NAMJENA - UGOSTITELJSKO-TURISTIČKA (T1 - prateći sadržaj ugostiteljsko-turističke namjene)
  - GOSPODARSKA NAMJENA - POSLOVNA (K1 - pretežito uslužna, K2 - pretežito trgovačka, K3 - komunalno servisa)
  - KUPALIŠNO-REKREACIJSKA NAMJENA (R3 - uređene zelene površine, R4 - uređene plaže)
  - JAVNE ZELENE POVRŠINE (Z1 - javni park, Z2 - gdje igralište)
  - ZAŠTITNE ZELENE POVRŠINE (Z)
  - INFRASTRUKTURNE POVRŠINE (TS - trafostanica, BS - bazna stanica)
  - POVRŠINA (GRAĐEVNA ČESTICA) PROMETNICA
  - KOLNO-PJEŠAČKE POVRŠINE
  - PJEŠAČKE POVRŠINE
  - LUKA (otvorena za javni promet lokalnog značaja - L1: kopneni i morski dio)
  - MORE (kupaletni pojas do 50 metara od obalne linije)

Županija: LIČKO - SENJSKA ŽUPANIJA		
Općina/Grad: GRAD NOVALJA		
Naziv prostornog plana: III. IZMJENE I DOPUNE URBANISTIČKOG PLANA UREĐENJA NASELJA STARA NOVALJA		
Naziv kartografskog prikaza: <b>KORIŠTENJE I NAMJENA PROSTORA</b>		
Broj kartografskog prikaza: 1.	Mjerilo kartografskog prikaza: 1:2000	
Odluka predstavničkog tijela o izradi plana (službeno glasilo): "Županijski glasnik" LSŽ broj 5/22	Odluka predstavničkog tijela o donošenju plana (službeno glasilo): "Županijski glasnik" LSŽ broj 33/25	
Javna rasprava (datum objave): "Zadarski list" - 29. ožujka 2025. Službene web stranice MPGI - 28. ožujka 2025. Službene web stranice Grada Novalje - 28. ožujka 2025.	Javni uvid održan: od: 01. travnja 2025. do: 30. travnja 2025.	
Pečat tijela odgovornog za provođenje javne rasprave:	Odgovorna osoba za provođenje javne rasprave:	
	Gordana Vuković, dipl.ing.arh.	
Suglasnost na plan prema članku 108. Zakona o prostornom uređenju ( Narodne novine br. 153/13, 65/17, 114/18, 39/19, 98/19 i 67/23); KLASA: 350-02/25-16/21, URBROJ: 531-06-1-25-2, datum: 30.09.2025.		
Pravna osoba/tijelo koje je izradilo plan: URBANISTIČKI INSTITUT HRVATSKE d.o.o. Frane Petrića 4, 10000 Zagreb, tel. 01/4804-300, fax. 01/4812-708		
Pečat pravne osobe/tijela koje je izradilo plan:	Odgovorna osoba:	
	mr.sc. Ninoslav Dusper, dipl.ing.arh.	
Odgovorna voditeljica izrade nacrtu prijedloga plana: Dunja Ožvatić, dipl.ing.arh.		
Stručni tim u izradi plana: Dunja Ožvatić, dipl.ing.arh. Daliborka Pavlović, građ.teh. Ima Begović, dipl.ing.arh. Karlo Žebčević, mag.oecol.et. prot.nat./mag.ing.agr. Doris Horvat, mag.ing.kraj.arh.		
Pečat predstavničkog tijela:	Predsjednik predstavničkog tijela:	
	Matej Gušić, struč.spec.oec.	
Istovjetnost ovog prostornog plana s izvornikom ovjerava:	Pečat nadležnog tijela:	
ime, prezime i potpis		